

A detailed topographic map with brown contour lines, blue rivers, and black dots representing points of interest. The map is partially obscured by a white banner at the bottom.

46. Kärtelertagung

29. Mai 2021

Fachgruppe Karten

Agenda

- Rückblick 2020
 - Erfahrungen ISSprOM 2019
 - swisstopo „open data“
 - Korrektes Einstellen der Deklination
 - Kartenreglement 2021; Kartentool
 - Olive Durchgänge auf Waldkarten
 - Pause
 - „Renovation“ Sprint Karte
 - Sprint- & Schulhauskarten mit iPad
 - OCAD Sketchlayer
 - OCAD Assistent – Erfahrungen
 - Verschiedenes / Ausblick 2021
- Markus Gloor
Gian-Reto Schaad
Gian-Reto Schaad
Gian-Reto Schaad
Fritz Rufer
Fritz Rufer
Andreas Kyburz
Markus Gloor
Hubert Klauser
Klaus Bruggisser
Markus Gloor

Agenda

- Rückblick 2020
 - Erfahrungen ISSprOM 2019
 - swisstopo „open data“
 - Korrektes Einstellen der Deklination
 - Kartenreglement 2021; Kartentool
 - Olive Durchgänge auf Waldkarten
 - Pause
 - „Renovation“ Sprint Karte
 - Sprint- & Schulhauskarten mit iPad
 - OCAD Sketchlayer
 - OCAD Assistent – Erfahrungen
 - Verschiedenes / Ausblick 2021
- Markus Gloor
Gian-Reto Schaad
Gian-Reto Schaad
Gian-Reto Schaad
Fritz Rufer
Fritz Rufer
Andreas Kyburz
Markus Gloor
Hubert Klauser
Klaus Bruggisser
Markus Gloor

Rückblick 2020



Personelles

- Demissionen
 - René Vock → Präsident der Fachgruppe an DV 2021
 - Thomas Brogli
 - Ueli Schlatter
- Neue Mitglieder
 - Camilla Moreni → Projekte
 - Markus Gloor → Präsident Fachgruppe

Rückblick 2020



- Tagesgeschäft (Karten-Projekte, Anlässe)
- ISSprOM 2019:
 - Übersetzung in D/F/I mit erklärenden Ergänzungen für die Anwendung in der Schweiz
 - Unterstützung durch die Konsulenten zur Anwendung für alle neuen Sprintkarten



Rückblick 2020



- Erstellung und Ausgabe neues Kartenprojekt-Tool

KARTEN-ADMINISTRATION

Projekt-Nr. Projekt-Name Herausgeber [Karten Kategorie] offen

Kartenprojekte (297)

Nummer	Name	Kategorie	Herausgeber	Erfasst von	Eingabe Gesuch	Eröffnet am	Herausgabe der Karte bis	Ablauf Prüfung OL&Umwelt	Koord. OL&Umwelt	Reg. FS OL&Umwelt	Freigabe durch KK	Karten-Nummer	Status
2312	Borgonovo	Fuss-OL	CO Engiadina	Gordon	16.05.21	18.05.21	18.05.24	18.05.29					👍
2311	Susch-Lavin	Fuss-OL	CO Engiadina	Gordon	16.05.21	18.05.21	18.05.24	18.05.29					👍
2310	God Surlej	Fuss-OL	CO Engiadina	Gordon	15.05.21	18.05.21	18.05.24	18.05.29					👍
2309	Stadt Langenthal	Sprint	OLV Langenthal	Amstutz	05.05.21	10.05.21	10.05.24	10.05.29	16.05.21	11.05.21			👍
2308	Ostermundigenberg (B...	Bike-O	Bike-O Bern	Hadorn	01.05.21	04.05.21	04.05.24	04.05.29	05.05.21	09.05.21			👍
2307	Corcelles	Fuss-OL	OLG Biberist SO	Jäggi	01.05.21	04.05.21	04.05.24	04.05.29	05.05.21	09.05.21			👍
2306	Morgins Bike	Bike-O	OLG-CO Wallis-Valais	Schöll	13.04.21	18.04.21	18.04.24	18.04.29	21.04.21				👍
2305	Geissrüggen	Fuss-OL	oi norska	Roulier	12.04.21	16.04.21	16.04.24	16.04.29	21.04.21	09.05.21			👍
2304	Rohrholz	Fuss-OL	oi norska	Roulier	12.04.21	16.04.21	16.04.24	16.04.29	21.04.21	09.05.21			👍
2303	Lindberg	Fuss-OL	OLC Winterthur	Schefer	08.04.21	16.04.21	16.04.24	16.04.29	21.04.21	21.04.21			👍
2302	Gsang-Furtbüel	Fuss-OL	OLG Weisslingen	Bornhauser	30.03.21	30.03.21	30.03.24	30.03.29	08.04.21	08.04.21			👍
2301	Magden	Sprint	ROLV NWS	Gloor	27.03.21	30.03.21	30.03.24	30.03.29	08.04.21	07.05.21			👍

< 1 2 3 4 5 6 7 8 ... 24 25 >

Aktionen

- 🕒 Sie müssen warten, bis das Projekt vom Vorgänger bearbeitet wurde.
- 👍 Sie haben das Gesuch noch nicht geprüft und ergänzt.
- 👎 Sie haben das Gesuch noch nicht freigegeben.
- ✅ Sie haben das Gesuch bereits geprüft und ergänzt.

Stati

- 👍 Projekt unvollständig
- 👍 Projekt genehmigt
- 👎 Projekt nicht genehmigt
- 👍 Projekt in Bearbeitung
- ✅ Projekt abgeschlossen
- 👎 Projekt zurückgezogen
- ❌ Projekt inaktiv

Rückblick 2020



- Prozessanpassungen des **Kartenreglements 2019** im Anhang 1 (Projektablauf), im Zusammenhang mit dem neuen Kartentool.
- Ausbildungskurse wurden wegen COVID leider alle abgesagt!

Agenda

- Rückblick 2020
 - Erfahrungen ISSprOM 2019
 - swisstopo „open data“
 - Korrektes Einstellen der Deklination
 - Kartenreglement 2021; Kartentool
 - Olive Durchgänge auf Waldkarten
 - Pause
 - „Renovation“ Sprint Karte
 - Sprint- & Schulhauskarten mit iPad
 - OCAD Sketchlayer
 - OCAD Assistent – Erfahrungen
 - Verschiedenes / Ausblick 2021
- Markus Gloor
Gian-Reto Schaad
Gian-Reto Schaad
Gian-Reto Schaad
Fritz Rufer
Fritz Rufer
Andreas Kyburz
Markus Gloor
Hubert Klauser
Klaus Bruggisser
Markus Gloor


Verschiedenes



IOF Print Certification

- Zertifizierung der Druckereien für internationale Meisterschaften und Weltcup
- Zwei Bewerbungen aus der Schweiz
Frey Print und Ast & Fischer

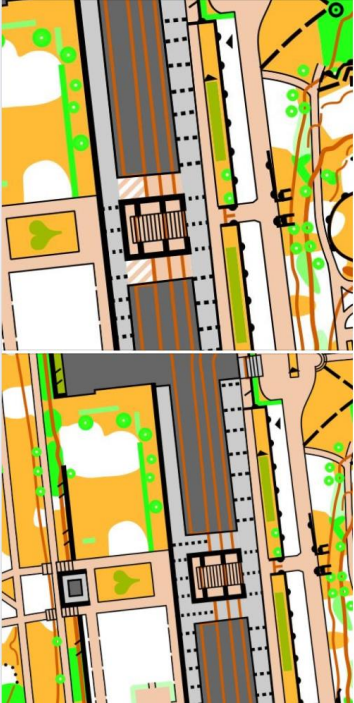



- IOF MTBO Specifications
- Tip
Facebook –
Orienteering Mappers Int.



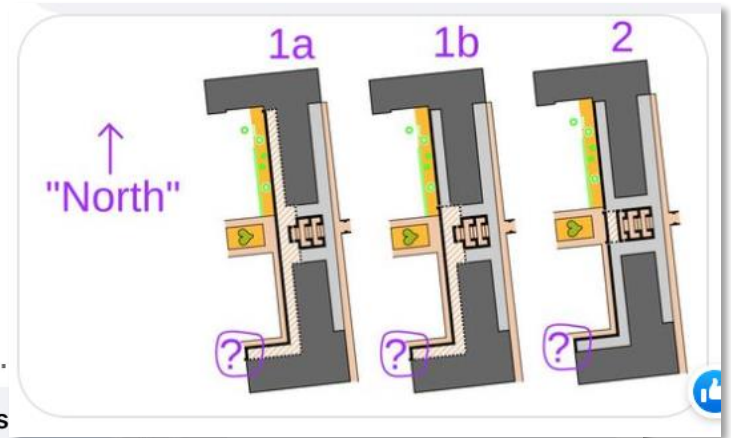
Verschiedenes

Ondrej Pijak hat eine Frage gestellt .
24. Mai um 22:02 ·

Hi all, do you have any suggestions how to draw this building? The whole opened space is under the roof, but I drew it partly with a paved area symbol to make it more clear, I hope.

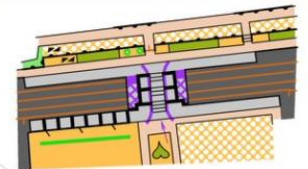





+2



Ainars Lagzdins

IMO - 1) it is very important to keep the contours. 😊
Without contours it is a flat area (canopy and walls in one level). 2) it is very important to close both passages in upper level with artificial barrier. It must be clear - if You run from other s... **Mehr ansehen**



2

Gefällt mir · Antworten · Teilen · 3 Tage

Verschiedenes



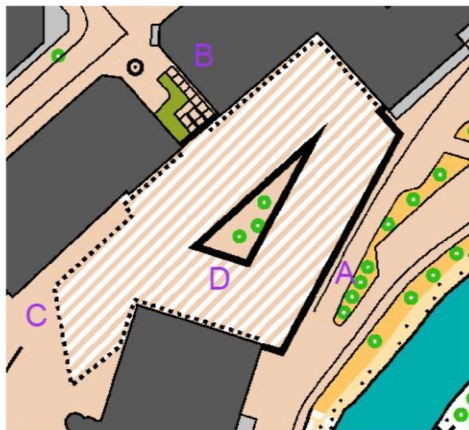

Torbjørn Kravdal ist hier: Brennerigata 1.

5. Mai um 09:29 · Gjøvik, Oppland, Norwegen · 🌐



ISSpr2019

- 1. level - parking house inside
- 2. level - parking place outside
- A: it's possible to run into 1. level, but not up to 2. level
- B: steers from 1. level to 2. level... Mehr ansehen

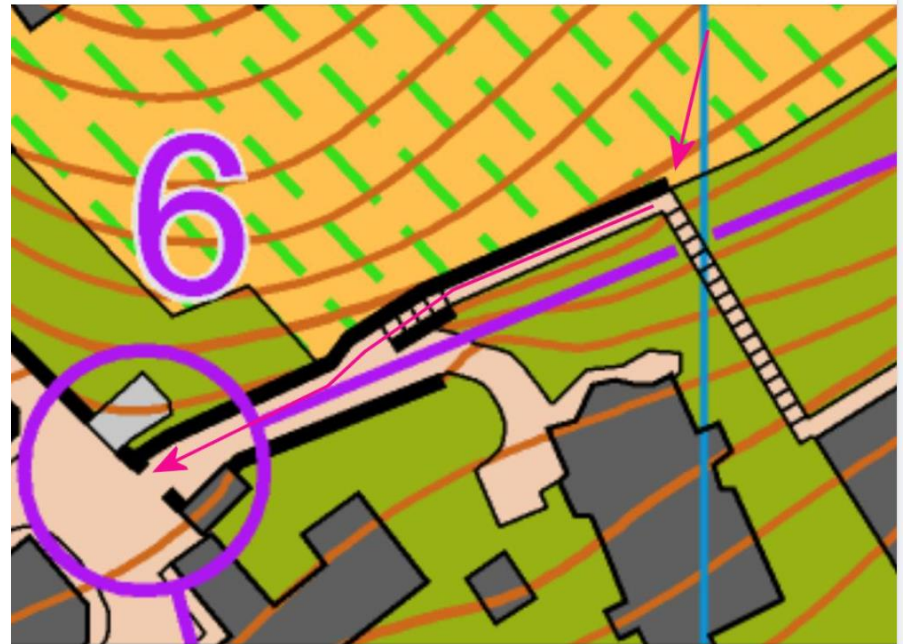


Jarkko Ryyppö hat eine Frage gestellt 🗨️ .

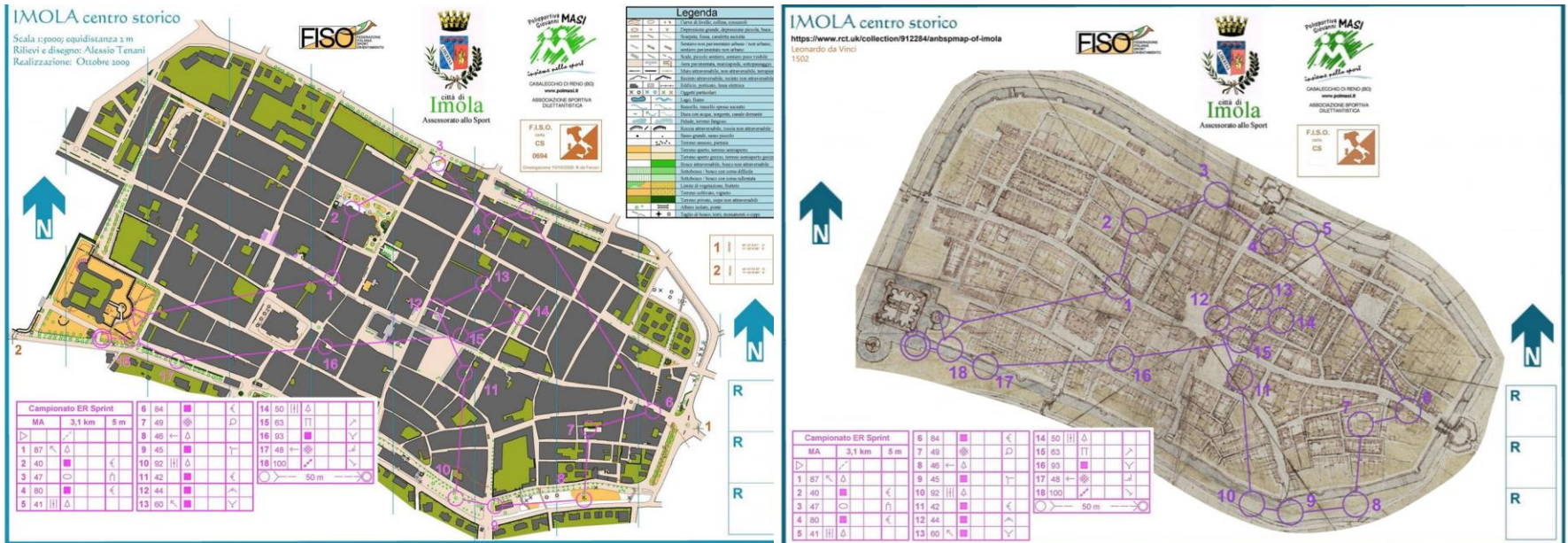
19. Mai um 09:40 · 🌐



I am a bit puzzled. EOC sprint pseudo gap. Is that just fine and ISSPROM allows that and even is intentional additional challenge? Or is it no-no? I thought there is supposed to be minimum width to make it clear it is not allowed to pass. That's the long decisive leg and gap would make it the fastest route choice, so I would think this is one of the first spots on map to check. I find it difficult to believe no-one bothered to check the map.



Verschiedenes



- Facebook: [Orienteering Mappers Int.](#)
- YouTube Video: [«How Leonardo da Vinci made a "satellite" map in 1502»](#)



Ausblick 2021



Ausblick 2021



- Verkürzte Saison gedrängtes Programm
- Projekt Schweizer Kartenverzeichnis
- Renovation Webseite
- Ausbildung

Ausblick 2021



- Bronze Age treasure found in Swedish forest by mapmaker
<https://www.bbc.com/news/world-europe-56943432>



Ausblick 2021



Nächste Kärtelertagung
Samstag 15. Januar 2022

Wünsche, Anregungen bitte an:

karten@swiss-orienteering.ch

Herzlichen Dank



Allen Mitglieder der Fachgruppe Karten

Allen Kartenkonsulenten

An euch Alle!

Gute Saison 2021

