

Umsetzung ISSOM in der Schweiz



- **Generelle Übernahme der ISSOM**
 - **Im Januar 2006 minimale Anpassungen der ISSOM (IOF)**
 - Gliederung ISSOM (Kapitel)
 - Symbol-Verhältnis Blockfelder
 - Weitere kleinere Fehler (z.B. Nordorientierung)
 - → Download neuer Symbolsatz ab Mitte Februar
-

Umsetzung ISSOM in der Schweiz



■ Anträge SOLV an IOF

- Punkte bei Signatur Sand → von 0.18 zu 0.15 mm Durchmesser (Moirée-Effekt)
- Minimalabstand Gebäude

■ ISSOM auf Deutsch

- Hat nicht 1. Priorität

Diskussionspunkte bei Sprint-OL-Karten 2005



- «Paved area» / Befestigte Flächen
- Auch Kieswege sind befestigte Flächen




Fig. 44: Unbefestigte Wege – auch als Trampelwege bezeichnet




Fig. 42: Tragschicht mit abgestuftem Kiessand

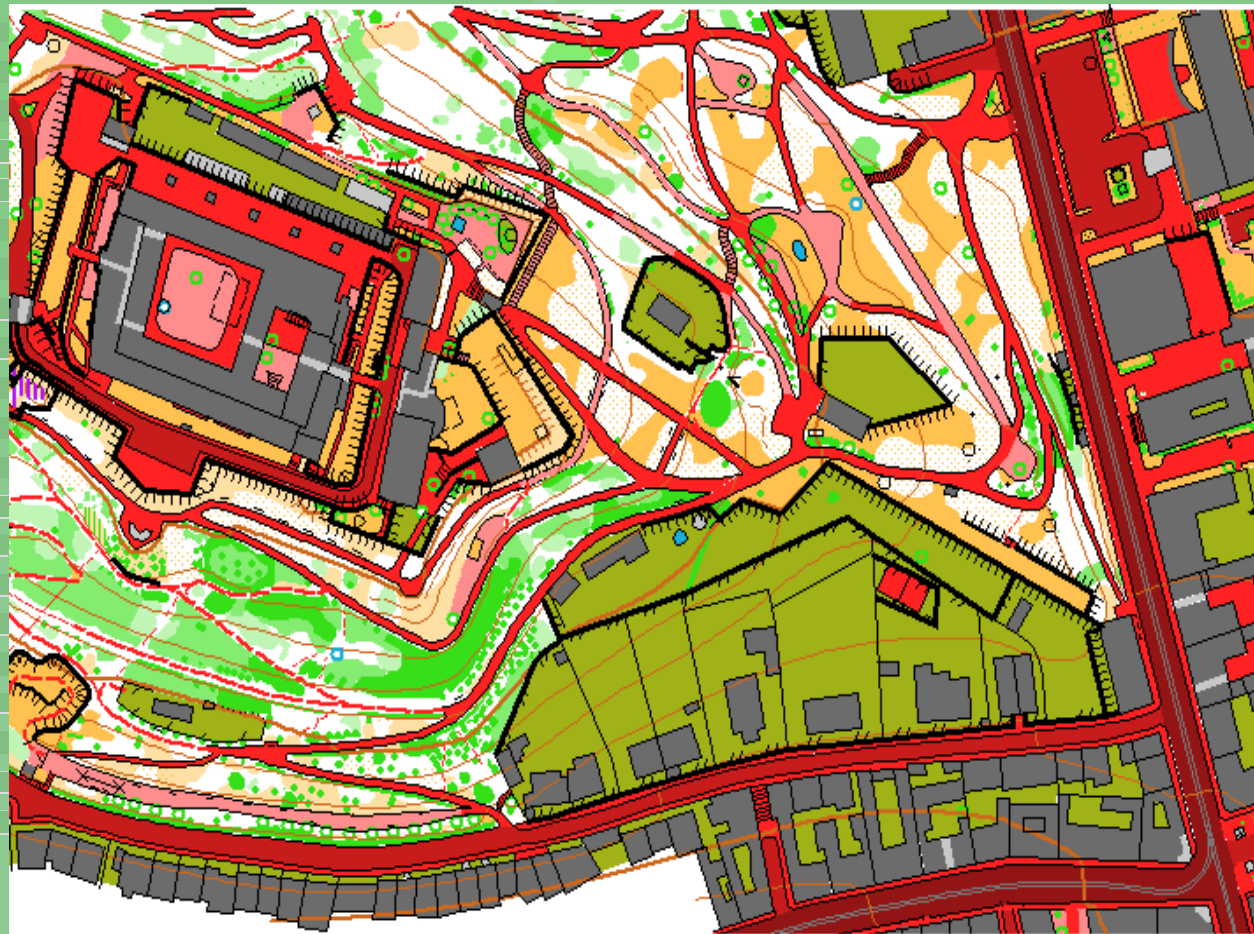
Diskussionspunkte bei Sprint-OL-Karten 2005



■ «Paved area» / Befestigte Flächen

- Unterscheidung Kiesflächen und «geteerte Flächen» ?
 - Nein, keine wesentlichen Unterschiede in der Belaufbarkeit → sehr fester Untergrund
 - Optische Darstellung mit «Trottoirlinie» möglich
 - Ruhiges Kartenbild → so wenig Farben wie möglich
-

Diskussionspunkte bei Sprint-OL-Karten 2005

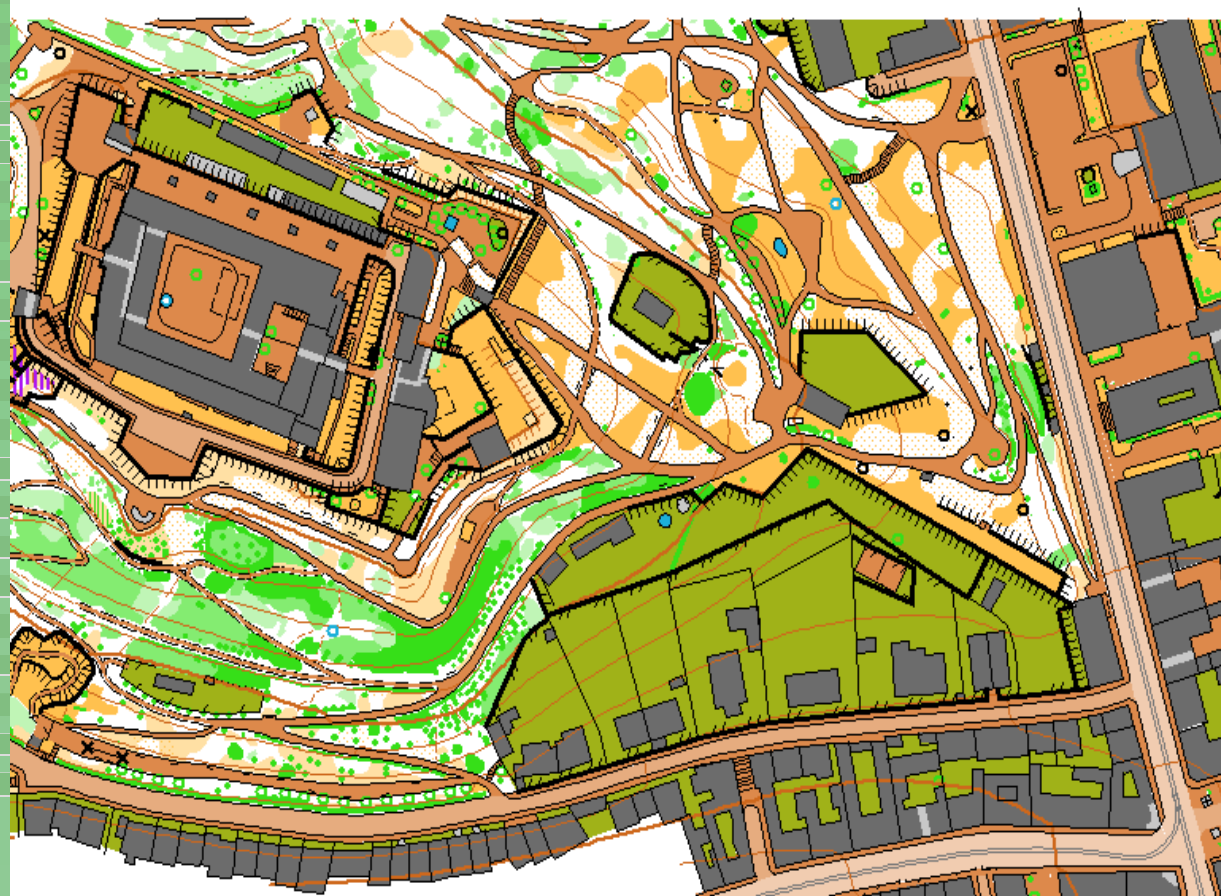


Red communications
black traffic

- Tracks & paths
- Unpaved, no traffic
- Paved, no traffic
- Paved, light traffic
- Paved, heavy traffic
- Obstacles
- non-urban
- urban

100 m

Diskussionspunkte bei Sprint-OL-Karten 2055



Brown communications
white traffic

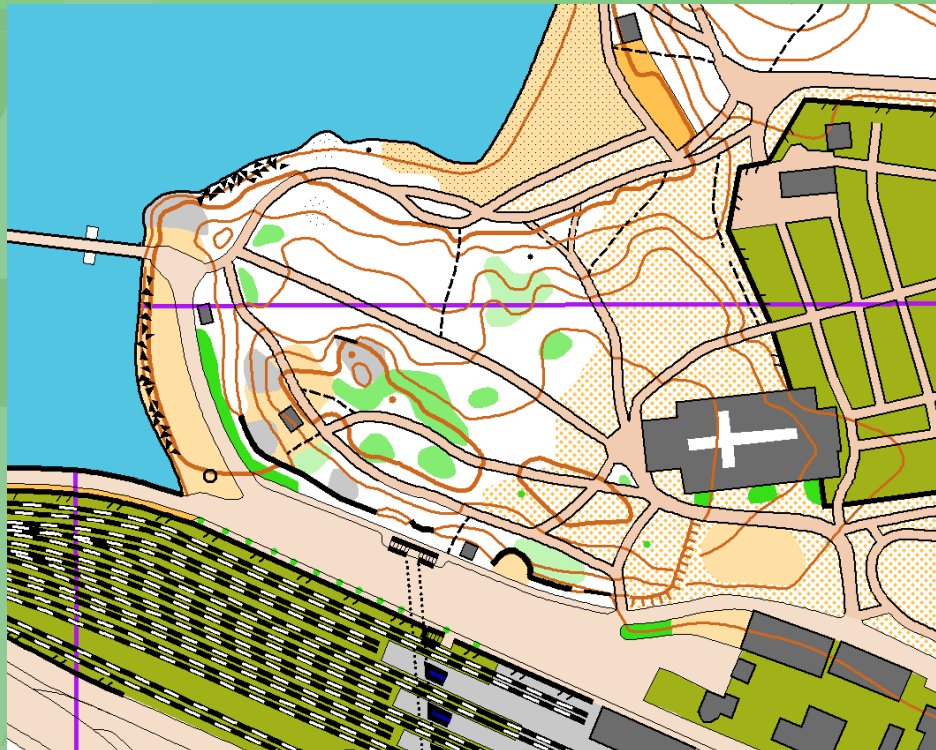
- Tracks & paths
- Unpaved, no traffic
- Paved, no traffic
- Paved, light traffic
- Paved, heavy traffic
- Obstacles
- non-urban
- urban

100 m

Diskussionspunkte bei Sprint-OL-Karten 2005



- Braunstufen, wie ist das gemeint?



Diskussionspunkte bei Sprint-OL-Karten 2005



■ Graustufen, wie ist das gemeint?

- Abhängig von der Dichte der Gebäude
 - denn...
 - ... grossflächige Signaturen → helle Farben
 - ... kleine Objekte → dunkle Farben
-

Diskussionspunkte bei Sprint-OL-Karten 2005



■ Übernahme digitaler Pläne

- Generalisieren der Karte: selektieren, vereinfachen, überzeichnen
- Unötiges weglassen (
 - verwinkelte Hausecken löschen (auch Innenhöfe)
 - Enge Gassen verbreitern (überzeichnen)

Diskussionspunkte bei Sprint-OL-Karten 2005



■ Abgrenzung

- Immer eine Fläche mit einer Linie abgrenzen

Diskussionspunkte bei Sprint-OL-Karten 2005



■ **Weitere Frage?**
